






















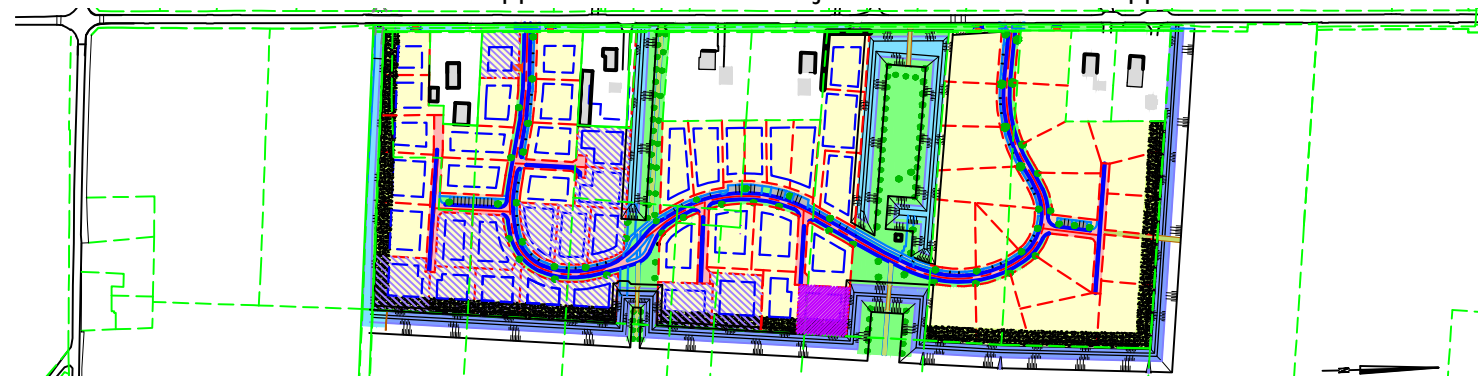
LEGENDA

-  Bestaande bebouwing
-  Kavel definitief
-  Bestaande nauwkeurige kavelgrens
-  Bestaande onnauwkeurige kavelgrens
-  Toekomstige kavelgrens
-  Afwerkhoogte in m t.o.v. NAP
-  Maximale bebouwingscontour
-  Rijbaan / rabatstrook
-  Parkeren / inrit
-  Trottoir
-  Wandelpad
-  Toekomstige kavel
-  Strook waarbinnen niet gebouwd kan worden
-  Groen
-  Te planten boom
-  Watergang, waterpeil 4.70+
-  Watergang, waterpeil 4.80+
-  Aanbrengen dam + duiker, locatie indicatief
-  Stuw
-  Brug
-  Beschoeiing



OPPERVLAKTEBEPALING

De door het Kadaster vast te stellen oppervlakten kunnen afwijken van de berekende oppervlakten.



GEMEENTE



VEENENDAAL

AFDELING WIJK- EN STADSBEHEER



Veenendaal
tel. 0318 - 52 76 00
Elst (Gld)
tel. 0481 - 37 71 65
<http://www.buroboot.nl>

Project : Veenendaal, BRM Balkon-Zuid
Onderwerp : Kavelpaspoort kavel 216

Datum : 25-06-2018 Schaal : 1:250 / 1:5000 Bestand : L13-0502-005
Tek. : noo Formaat : A3 Blad : 28

Wijzigingen:

ruimtelijke informatie ruimtelijke inrichting ruimtelijk beheer